

Een feest voor de wilde bijen en een lust voor het oog.

Het akkerrandenproject is een meerjarig project bedoeld om insecten, bijen en vogels blijvend terug te laten keren op akkers en weilanden. Er wordt gebruik gemaakt van inheems biologisch bloemenzaad.

Het resultaat van de ingezaaide akkerranden en weilanden is te zien langs 2 fietsroutes van ieder ongeveer 30 km. De overlap is vlakbij café Overwijk in Tijnje. Behalve de akkerranden zijn er ook bloeiende bermen (burgerinitiatieven) op de route te zien.

De route kun je op elk moment fietsen en is tot in het najaar nog te bewonderen.

Voor meer info en downloaden routekaart:

www.museumopsterlan.nl

www.elan-zofriesland.nl

www.bloeiendboerenland.nl

Initiatiefnemers en financiers

Bijenbrigade, ELAN Zuidoost-Friesland, Stichting Bloeiend Boerenland, De Alde Delte, Van Teyensfundatie, P.W. Janssens's Friesche Stichting, Museum Opsterlân en Café Restaurant Overwijk.

Bloeiend Boerenland is opgericht om samen met burgers, bedrijven en boeren de boven- en ondergrondse biodiversiteit te vergroten en het bodemleven te herstellen. De boeren worden door donerende burgers gesteund om de bodem te verbeteren met als resultaat bloeiende akkerranden en een structurele verbetering van de leefomgeving van bijen en insecten.

www.bloeiendboerenland.nl

*Samen het landschap beheren. Dat is wat de 330 boeren van het collectief **ELAN Zuidoost-Friesland** doen. Voor natuurbeheer en biodiversiteit in de regio.*





Behendig wordt het Zuid Friese landschap van beekdalen en houtwallen dynamisch onderhouden. Een thuis voor bijzondere flora en fauna. Het is ons atelier voor agrarisch natuurbeheer. Waar we graag onze handtekening onder zetten.

www.elan-zofriesland.nl

De akker- randen route

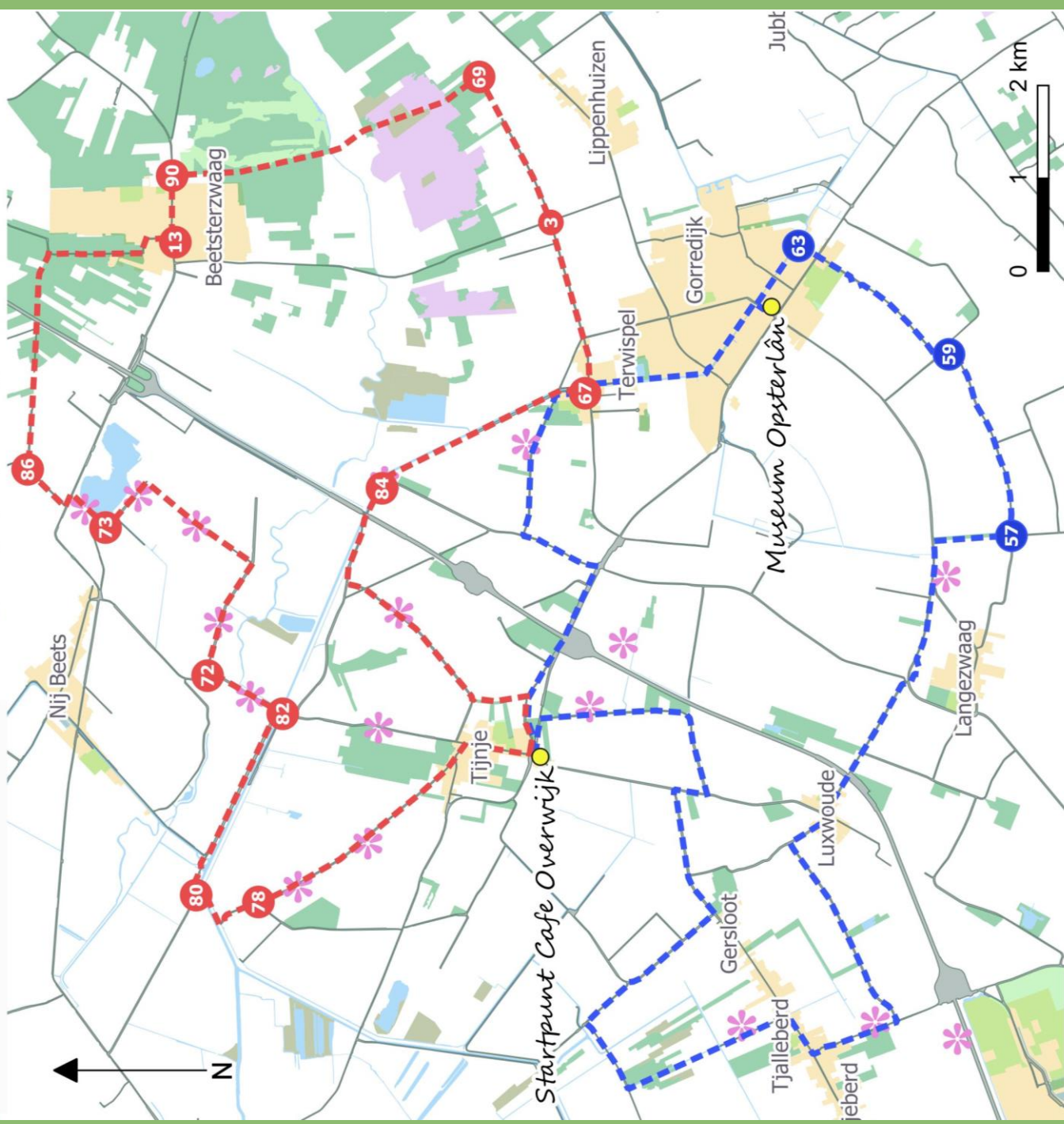
De boeren van ELAN Zuidoost-Friesland, Stichting Bloeiend Boerenland en de Bijenbrigade Beetsterzwaag hebben de handen ineen geslagen om iets te doen voor de bijen en insecten in de gemeente Opsterland.



-  bloemenroute noord ca 30 km
-  bloemenroute zuid ca 30 km
-  bloemen
-  knooppunten route noord
-  knooppunten route zuid

Bloemenroute noord (rondje Beetsterzwaag):

Start Cafe Overwijk (Heawei 9, 8406 AV Tynje)
 Bij rotonde naar het noorden (dorp in), 2e LA, Breewei blijven volgen, 1e RA Riperwei naar KP 78, 80. Trekpunt. Langs vaart naar 82, 72, 73, 86, 13, 90 tot 69. Hier RA, via 3 naar 67, 84, RA onder A7-viaduct, 1e LA (Riperwalden), 2e LA, over schelpenpaadje met brug en aan het eind RA naar rotonde.



Bloemenroute zuid (Luxwoude Gorredijk)

Start Cafe Overwijk (met rug naar Cafe)

RA 'De Wispel' naar het oosten, RA en LA (Hearrewei). Dan eerste weg RA (Tijnjeweg), LA (Deelenweg) en LA (P.G. Ottenweg), nogmaals LA op fietspad (Albert Mol's Meninge). Op T-splisting RA en voorbij de kerk LA (Pastoriesingel), LA Haudmare en RA naar Luxwoude (Hegedyk). RD onder A7. Einde de grote weg in de bocht oversteken. Nu op fietspad LA en door langs de Hegedyk. Bij 'Het Skeane Ein' RD en iets verder RA op fietspad (Bontbokslaene) aan het einde bij KP 57 LA naar 59, 63 naar 67 (gracht aan rechterhand). Voor brug in centrum LA naar museum. Terug naar brug, erover en LA naar 67 (gracht aan linkerhand). Richting 84, maar snel LA op de Alde Dyk blijven (niet op fietspad). Bij T-splisting LA en bij rotonde RA op ventweg over de A7 en terug naar Tynje.

